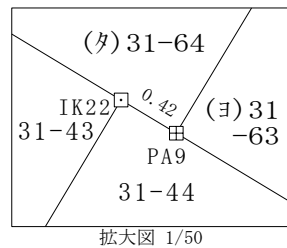
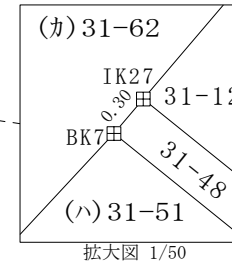
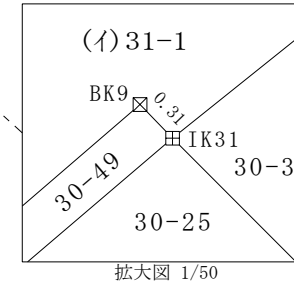
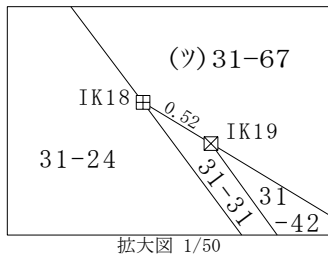
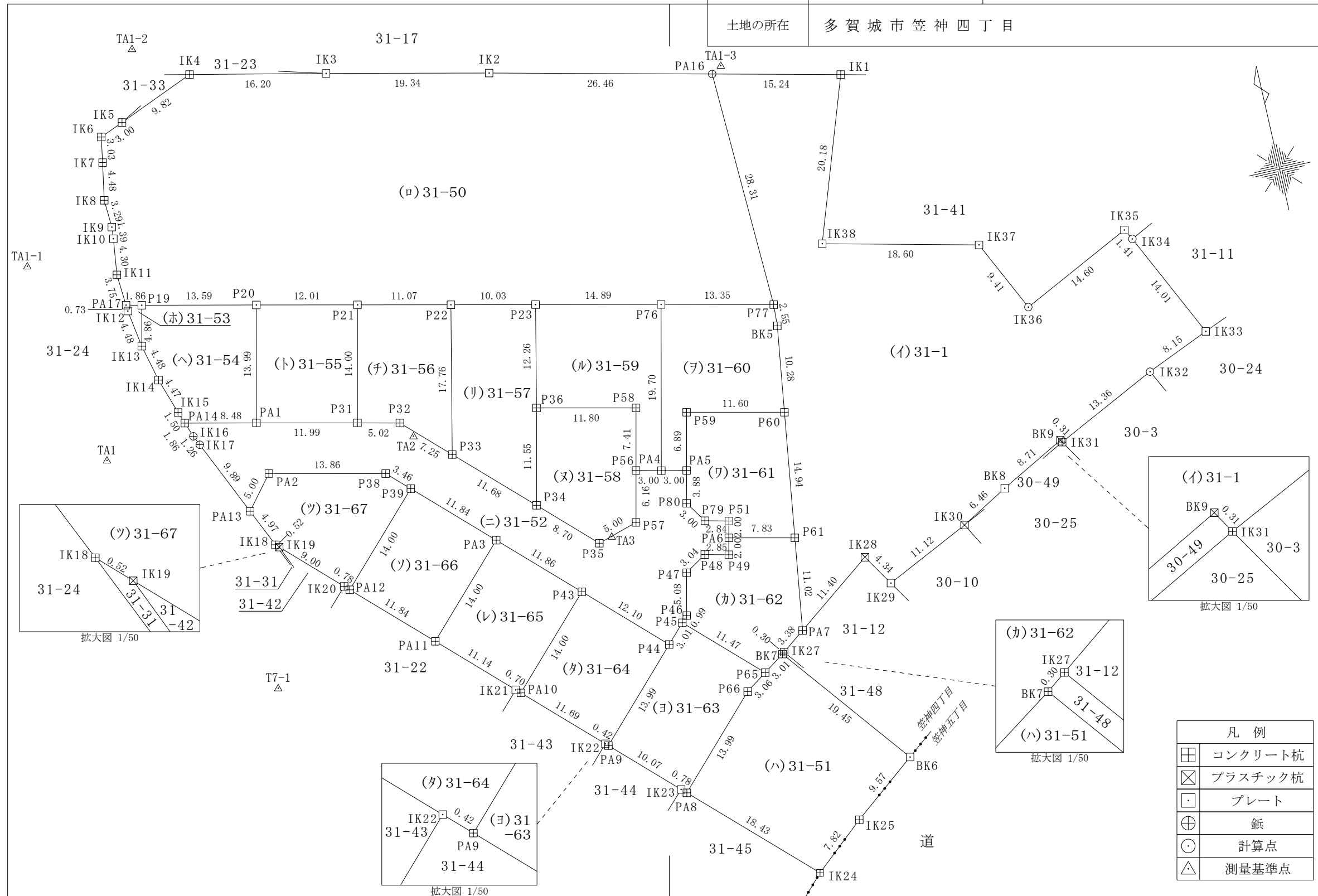


地番	31-1, 31-50ないし31-67
土地の所在	多賀城市笠神四丁目

地積測量図



凡例	
	コンクリート杭
	プラスチック杭
	プレート
	釘
	計算点
	測量基準点

作成者 仙台市青葉区二日町16番1号
 土地家屋調査士法人 和井内安部事務所
 代表社員 安部 正伸
 (令和 5年 2月 22日作成)

申請人 株式会社多賀城ハウジングセンター
 代表取締役 我妻良隆

縮尺 1/500

地番 31-1, 31-50ないし31-67

地積測量図

2/4

土地の所在 多賀城市笠神四丁目

Table with 4 columns: 地番, 測点, Xn, Yn, (Xn+1 - Xn-1)Yn. Includes rows for PA17, P19, IK13, IK12 and summary rows for 倍面積, 面積, 地積.

Table with 4 columns: 地番, 測点, Xn, Yn, (Xn+1 - Xn-1)Yn. Includes rows for P19, P20, PA1, PA14, IK15, IK14, IK13 and summary rows for 倍面積, 面積, 地積.

Table with 4 columns: 地番, 測点, Xn, Yn, (Xn+1 - Xn-1)Yn. Includes rows for P20, P21, P31, PA1 and summary rows for 倍面積, 面積, 地積.

Table with 4 columns: 地番, 測点, Xn, Yn, (Xn+1 - Xn-1)Yn. Includes rows for P21, P22, P33, P32, P31 and summary rows for 倍面積, 面積, 地積.

Table with 4 columns: 地番, 測点, Xn, Yn, (Xn+1 - Xn-1)Yn. Includes rows for P22, P23, P36, P34, P33 and summary rows for 倍面積, 面積, 地積.

Table with 4 columns: 地番, 測点, Xn, Yn, (Xn+1 - Xn-1)Yn. Includes rows for BK7, BK6, IK25, IK24, PA8, P66, P65 and summary rows for 倍面積, 面積, 地積.

Table with 4 columns: 地番, 測点, Xn, Yn, (Xn+1 - Xn-1)Yn. Includes rows for PA14, PA1, P31, P32, P33, P34, P35, P57, P56, PA4, PA5, P80, P79, P51, PA6, P49, P48, P47, P46, P45, P44, P43, PA3, P39, P38, PA2, PA13, IK17, IK16 and summary rows for 倍面積, 面積, 地積.

座標求積表

Table with 4 columns: 地番, 測点, Xn, Yn, (Xn+1 - Xn-1)Yn. Includes rows for PA16, IK1, IK38, IK37, IK36, IK35, IK34, IK33, IK32, IK31, BK9, BK8, IK30, IK29, IK28, PA7, P61, P60, BK5, P77 and summary rows for 倍面積, 面積, 地積.

Table with 4 columns: 地番, 測点, Xn, Yn, (Xn+1 - Xn-1)Yn. Includes rows for PA17, IK11, IK10, IK9, IK8, IK7, IK6, IK5, IK4, IK3, IK2, PA16, P77, P76, P23, P22, P21, P20, P19 and summary rows for 倍面積, 面積, 地積.

作成者 仙台市青葉区二日町16番1号 土地家屋調査士法人 和井内安部事務所 代表社員 安部 正伸 (令和 5年 2月 22日作成)

申請人 株式会社多賀城ハウジングセンター 代表取締役 我妻良隆

縮尺 1

地番 31-1, 31-50ないし31-67

地積測量図

3/4

土地の所在 多賀城市笠神四丁目

Table with 4 columns: 地番, 測点, Xn, Yn, (Xn+1 - Xn-1)Yn. Includes rows for PA3, P43, PA10, IK21, PA11 and summary rows for 倍面積, 面積, 地積.

Table with 4 columns: 地番, 測点, Xn, Yn, (Xn+1 - Xn-1)Yn. Includes rows for P39, PA3, PA11, PA12 and summary rows for 倍面積, 面積, 地積.

Table with 4 columns: 地番, 測点, Xn, Yn, (Xn+1 - Xn-1)Yn. Includes rows for PA2, P38, P39, PA12, IK20, IK19, IK18, PA13 and summary rows for 倍面積, 面積, 地積.

合計 6952.3490015

Table with 4 columns: 地番, 測点, Xn, Yn, (Xn+1 - Xn-1)Yn. Includes rows for PA6, P61, PA7, IK27, BK7, P65, P45, P46, P47, P48, P49 and summary rows for 倍面積, 面積, 地積.

Table with 4 columns: 地番, 測点, Xn, Yn, (Xn+1 - Xn-1)Yn. Includes rows for P45, P65, P66, PA8, IK23, PA9, P44 and summary rows for 倍面積, 面積, 地積.

Table with 4 columns: 地番, 測点, Xn, Yn, (Xn+1 - Xn-1)Yn. Includes rows for P43, P44, PA9, IK22, PA10 and summary rows for 倍面積, 面積, 地積.

Table with 4 columns: 地番, 測点, Xn, Yn, (Xn+1 - Xn-1)Yn. Includes rows for P36, P58, P56, P57, P35, P34 and summary rows for 倍面積, 面積, 地積.

Table with 4 columns: 地番, 測点, Xn, Yn, (Xn+1 - Xn-1)Yn. Includes rows for P23, P76, PA4, P56, P58, P36 and summary rows for 倍面積, 面積, 地積.

Table with 4 columns: 地番, 測点, Xn, Yn, (Xn+1 - Xn-1)Yn. Includes rows for P76, P77, BK5, P60, P59, PA5, PA4 and summary rows for 倍面積, 面積, 地積.

Table with 4 columns: 地番, 測点, Xn, Yn, (Xn+1 - Xn-1)Yn. Includes rows for P59, P60, P61, PA6, P51, P79, P80, PA5 and summary rows for 倍面積, 面積, 地積.

作成者 仙台市青葉区二日町16番1号 土地家屋調査士法人 和井内安部事務所 代表社員 安部 正伸 (令和 5年 2月 22日作成)

申請人 株式会社多賀城ハウジングセンター 代表取締役 我妻良隆

縮尺 1/4

地番 31-1,
31-50ないし31-67

地積測量図



土地の所在 多賀城市笠神四丁目

測量の基準			基準点の名称及び座標値				
測地系	既知点	座標変換	点名	X座標	Y座標	標識	測量種別
世界測地系(測地成果2011)	10 公共2級基準点	無	H25基II-1	-188197.226	17513.020	金属標	TS
世界測地系(測地成果2011)	10 公共2級基準点	無	H25基II-2	-188447.215	17702.704	金属標	TS
世界測地系(測地成果2011)	10 測量多角点		T7-1	-188488.567	17367.872	金属板	TS
世界測地系(測地成果2011)	10 測量多角点		TA1	-188457.726	17354.023	金属板	TS
世界測地系(測地成果2011)	10 測量多角点		TA1-1	-188433.180	17349.896	金属板	TS
世界測地系(測地成果2011)	10 測量多角点		TA1-2	-188410.790	17367.706	金属板	TS
世界測地系(測地成果2011)	10 測量多角点		TA1-3	-188428.149	17435.393	金属板	TS
世界測地系(測地成果2011)	10 測量多角点		TA2	-188462.956	17390.130	金属板	TS
世界測地系(測地成果2011)	10 測量多角点		TA3	-188479.764	17410.437	金属板	TS

測量年月日 令和 5年 2月 4日 平面直角座標系 第X系

作成者

仙台市青葉区二日町16番1号
土地家屋調査士法人 和井内安部事務所
代表社員 安部 正伸
(令和 5年 2月 22日作成)

申請人

株式会社多賀城ハウジングセンター
代表取締役 我妻良隆

縮尺

1